

A 2015. évi 2sz. módosítással egybeszerkesztve!

HAJDÚNÁNÁS VÁROS

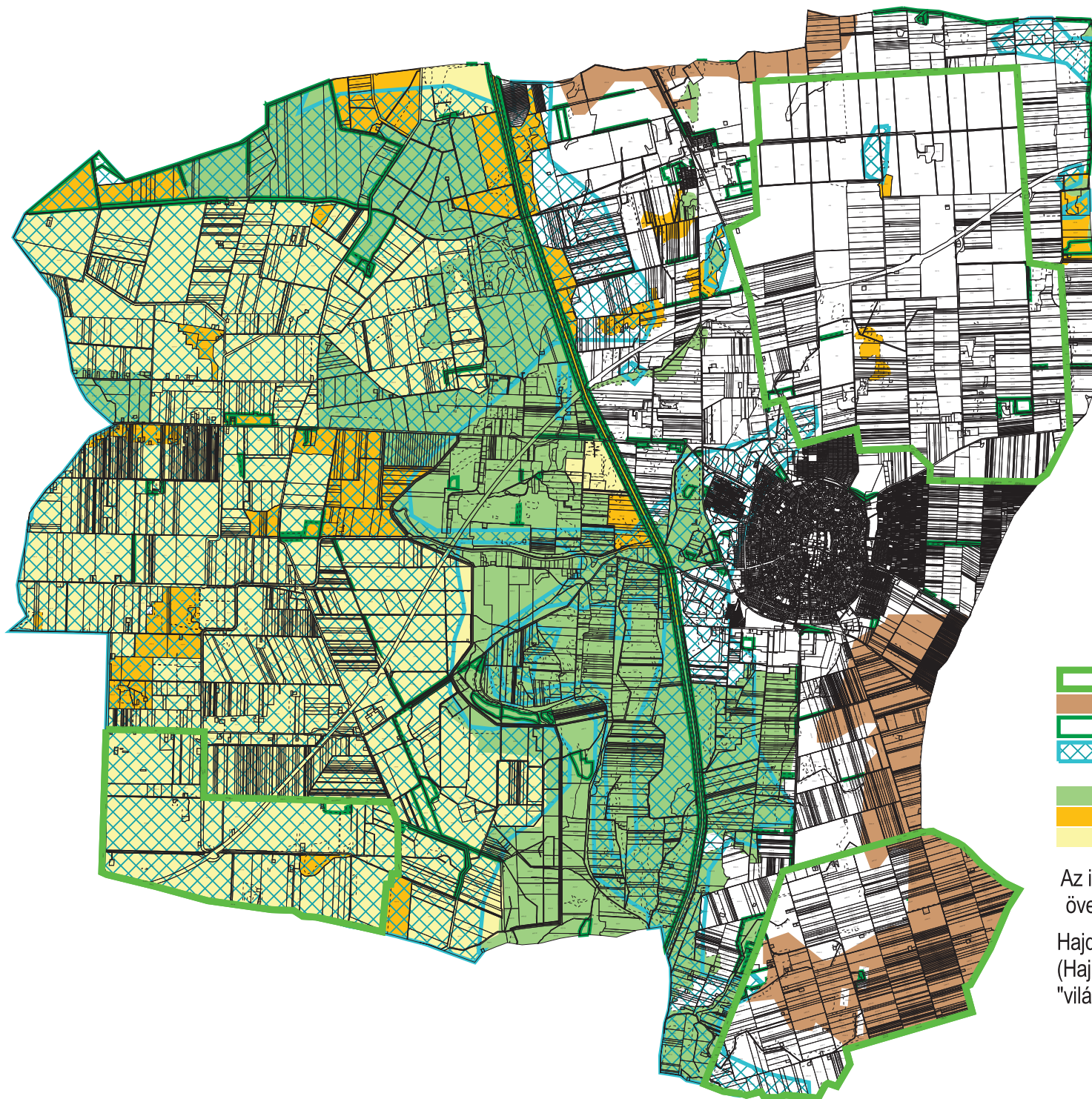
TELEPÜLÉSRENDEZÉSI TERV

ORSZÁGOS- ÉS TÉRSÉGI ÖVEZETEK LEHATÁROLÁSA








M = 1:75 000



22/2013. (VI.30.) Önk. rendelettel jóváhagyott
24/2014.(X.3.) és .../2015.(...) sz. Önk. rendelettel módosított
HÉSZ. 8. melléklete



ORSZÁGOS- ÉS TÉRSÉGI ÖVEZETEK

-  Térségi tájrehabilitációt igénylő terület övezete
 -  Kiváló termőhelyi adottságú szántó terület
 -  Kiváló termőhelyi adottságú erdőterület övezete
 -  Rendszeresen belvízjárta terület övezete
- ### ÖKOLÓGIAI HÁLÓZAT TÉRSÉGI ÖVEZETEI
-  Magterület
 -  Ökológiai folyosó
 -  Puffer terület

Az igazgatási terület az "országos vízminőség-védelmi terület" övezetébe tartozik !

Hajdúnánás a "Tájház hálózat Magyarországon"
(Hajdúnánás, Hunyadi J. utca 21. Hajdú ház és Kovácsműhely)
"világörökség várományos terület" övezetébe tartozik