

# HAJDÚNÁNÁS VÁROS

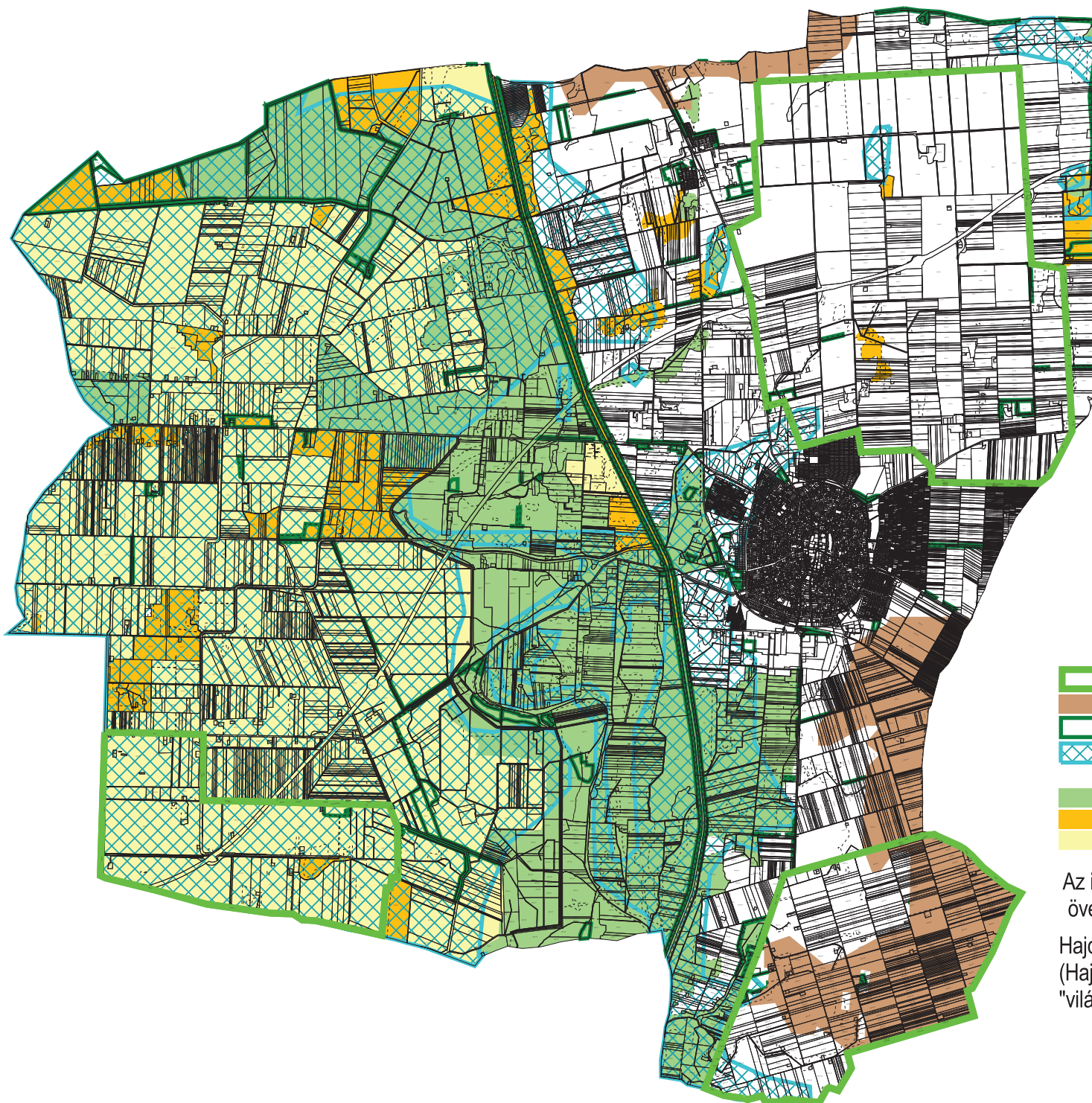
## TELEPÜLÉSRENDEZÉSI TERV

2014. ÉVI 2SZ. MÓDOSÍTÁS








ORSZÁGOS- ÉS TÉRSÉGI ÖVEZETEK LEHATÁROLÁSA

M = 1:75 000

22/2013. (VI.30.) Önk.rendelettel jóváhagyott  
24/2014.(X.3.) és 12/2015.(III.27.) sz. Önk. rendelettel módosított  
HÉSZ. 8. melléklete



### ORSZÁGOS- ÉS TÉRSÉGI ÖVEZETEK

-  Térségi tájrehabilitációt igénylő terület övezete
-  Kiváló termőhelyi adottságú szántó terület
-  Kiváló termőhelyi adottságú erdőterület
-  Rendszeresen belvízjárta terület övezete
-  Magterület
-  Ökológiai folyosó
-  Puffer terület

Az igazgatási terület az "országos vízminőség-védelmi terület" övezetébe tartozik !

Hajdúnánás a "Tájház hálózat Magyarországon" (Hajdúnánás, Hunyadi J. utca 21. Hajdú ház és Kovácsműhely) "világörökség várományos terület" övezetébe tartozik